Journelle N° 1
A PAR

John Carter Brown.

The
John Carter
Brown
Library

Digital reproduction provided by

David Rumsey

Le Caen 1190. 31 fo

RECUEIL

DE VUES DES LIEUX PRINCIPAUX DE LA COLONIE FRANÇOISE DE SAINT-DOMINGUE,

GRAVÉES PAR LES SOINS DE M. PONCE,

Président du Musée de Paris, des Académies des Sciences et Belles-Lettres de Rouen, la Rochelle, Orléans, Bayeux, Cap-François, &c., accompagnées de Cartes et Plans de la même Colonie, gravés par les soins de M. PHELIPEAU, *Ingénieur-Géographe ;*

Le tout principalement destiné à l'Ouvrage intitulé : Loix et Constitutions des Colonies Françoises de l'Amérique sous le Vent, avec leur Description, leur Histoire, &c.

PAR M. MOREAU DE SAINT-MÉRY,

Conseiller au Conseil-Supérieur de Saint-Domingue, Président des Électeurs de Paris, au mois de Juillet 1789, Député de la Martinique à l'ASSEMBLÉE NATIONALE; de la Société des Sciences et Arts du Cap-François, et de plusieurs Académies.

PRIX. { 48 *livres en feuilles.*
36 *l. pour MM. les Souscripteurs.*

A PARIS,

Chez { M. MOREAU DE SAINT-MÉRY, rue Caumartin, N°. 31.
M. PONCE, rue Saint-Hyacinthe, N°. 19.
M. PHELIPEAU, rue Saint-Jacques, près celle des Mathurins, N°. 45.

A. P. D. R.

1791.

John Carter-Brown

TABLE
DES GRAVURES
CONTENUES DANS CE RECUEIL.

Planche 1re. Nos. 1. Vue du Cap, prise du chemin de la Petite-Anse.
2. 2. Vue du Cap, prise de derrière la Prison.
3. 3. Vue des Casernes du Cap.
4. 4. Vue de la Baie du Fort-Dauphin.
5. 5. Vue du Port-au-Prince.
6. 6. Vue du Portail de l'Église Paroissiale du Cap.
6 bis. Vue de la Fontaine du Fort-Dauphin.
Vue de la Fontaine de la Place d'Armes du Cap.
7. 7. Vue de la Ville du Môle Saint-Nicolas.
8. Vue de la Ville des Cayes.
8. 9. Vue du Port de Nippes.
10. Vue du Cap et Môle Saint-Nicolas.
9. 11. Vue du Port de l'Acul du Petit-Goave.
12. Vue de la Ville de Jérémie.
10. 13. Vue de la Ville du Petit-Goave.
14. Vue de la Rade de Léogane.
11. 15. Vue de la Ville du ~~Petit-Goave~~ Port de Paix
16. Vue de Bombardopolis, vulgairement *Bombarde*.
12. 17. Vue de la Plate-Forme du Môle Saint-Nicolas.
18. Vue de Tiburon.
19. Vue de la Baie et du Fort-Saint-Louis.
20. Vue de la Baie de Jacmel.
13. 21. Vue du Débouquement de Saint-Domingue par les Caïques.
22. Vue du Bourg de l'Anse-à-Veau.
23. Vue du Bourg des Coteaux.
24. Vue de la Ville de Saint-Marc.
14. 25 et 26. Vue de la Fontaine Montarcher, et de la Fontaine d'Estaing, et 6 Sujets qui montrent des Costumes nègres.
15. Vue de l'entrée du Gouffre des eaux Thermales de Banique.
16. Plan général de l'Isle Saint-Domingue.
17. Plan général de la Partie Françoise de Saint-Domingue.
18. Plan de la Ville du Cap, et de ses environs.
19. Plan de la Ville du Port-au-Prince.
20. Plan de la Ville des Cayes.
21. Plan de la Ville et de la Baie du Fort-Dauphin.
22. Plan de la Ville du Port-de-Paix.
23. Plan du Môle Saint-Nicolas.
24. Plan de la Ville de Saint-Marc.
25. Plan de la Ville de Léogane.
26. Plan du Petit-Goave.
27. Plan de Tiburon.
28. Plan de la Ville de Saint-Louis.
29. Plan de Jacmel.
30. Plan d'une Sucrerie et d'un Equipage à sucre.
31. Coupes d'une Sucrerie et d'un Equipage à sucre.

Vernand de la Brunière, Del.

Hopital.
Cimetière.
Gouvernement.

VUE DU C

Isle S.t Domingue, prise du Chemi

A

A Paris chez M. Moreau de S.t Méry, rue Plâtrier

N.° 1.

N. Ponce, Excudit.

CAP FRANCOIS,

n de l'embarcadere de la petite Anse.

. P. D. R.

e N.° 12, et chez M. Ponce, rue S.te Hyacinthe N.° 19.

Paroisse.

Vigie.

Fort de Picolet.

Fernand de la Bruniere, Del.

Paroisse.

Bourg de l'Embarcadère de la petite Anse.

Les Religieuses.

VUE DU C

Isle

A

Paris chez M. Moreau de S.t Méry, Rue Plât

CAP FRANÇOIS,

S.T Domingue.

. P. D. R.

ière N.o 12. Et chez M. Ponce, Rue S.te Hyacinthe N.o 19.

N. Ponce, Excudit.

Gouvernement.

Cazernes.

Champ de Mars.

N.° 3.

VUE DES CASERNES DU CAP FRANÇOIS.

ISLE S.T DOMINGUE.

N°.4.

Ozanne, Del.

Ponce, Direxit.

VUE DE LA BAYE DU FORT-DAUPHIN.

Isle S.t Domingue.

A.P.D.R.

Le Fort Dauphin.
La Ville.
Embarcadère de la Crochue.
Islet à boyaux.

Fort la Bouque.
Batterie de l'Anse.
Batterie S.t Joseph.
Batterie S.t Frédéric.

4

Perignon Del.

N. Ponce Excud.

VUE DU PORT AU PRINCE,

Isle St. Domingue.

A.P.D.R.

- *Fort Lislet.*
- *Port Marchand.*
- *Paroisse.*
- *Port du Roi.*
- *Gouvernement.*
- *Batterie Ste. Claire.*

N.° 6.

PORTAIL DE L'ÉGLISE PAROISSIALE DU CAP FRANÇOIS.
ISLE S.T DOMINGUE.



FONTAINE
DE LA FILLE DU FORT D'AUPHIN.

FONTAINE
DE LA PLACE D'ARMES, AU CAP.

N.° 6. bis.



ÉLÉVATION D'UNE DES DEUX FONTAINES
Adossées au Mur de la Promenade Publique, sur la Place de l'Intendance de la Ville du Port-au-Prince ?.



ELEVATION DE LA FONTAINE
Sur la Place de Vallière au Port-au-Prince.



ELEVATION D'UNE DES DEUX AIGUADES
en avant du Quai-Neuf de la Ville du Port-au-Prince ?

N.° 7.

Pérignon, Del. N. Ponce, Excud.

VUE DE LA VILLE DU MÔLE S.t NICOLAS,

{ Cazerne,
— Paroisse.

Isle S.t Domingue.

A.P.D.R.

Batterie.
d'Orleans.

N.° 8.

Pérignon, Del. N. Ponce, Excu.

VUE DE LA VILLE DES CAYES,

Isle S.t Domingue.

A.P.D.R.

Riviere des
Cayes.

— Paroisse.
Batterie.

000

N.° 9.

Ozanne Del.

N. Ponce Excud.

LE PORT DE NIPPE,

Isle S.t Domingue.

A.P.D.R.

- *Batterie à Merlons*
- *Batterie à Barbette en Maçonnerie.*
- *La petite Gonave.*
- *La grande Gonave.*

N.° 10.

Ozanne Del.

N. Ponce Excud.

CAP ET MÔLE S.t NICOLAS,

Isle S.t Domingue.

A.P.D.R.

- *Carénage.*
- *Cazernes.*
- *La Ville du Môle.*
- *La presqu'Isle*
- *Pointe du Cap à Foux.*
- *Entrée du Port.*

8

N.° 11.

Ozanne, Del.

Ponce, Direxit.

VEU DU PORT DE LACUL DU PETIT GOAVE.

Port de Lacul.
Fort Royal.
Grande Passe.

Isle S.t Domingue.

A. P. D. R.

Petite Passe.
Batterie des Dames.
Pointe Antoine.

N.° 12.

Ozanne, Delineavit.

N. Ponce, Direxit.

VUE DE LA VILLE DE JÉRÉMIE.

Ville haute.
Ville basse.

Isle S.t Domingue.

A. P. D. R.

Pointe de Jérémie.
Batterie.

N.°13.

Ozanne, Delineavit.

N. Ponce, Direxit.

VUE DE LA VILLE DU PETIT-GOAVE.

Le Tapion.
Le vieux Fort.

Isle S.t Domingue.

A.P.D.R.

Place d'Armes.
Fort.

N.°14.

Ozanne, Delineavit.

N. Ponce, Direxit.

VUE DE LA RADE DE LÉOGANE.

Partie de la Gonave.
Mouillage.

Isle S.t Domingue.

A.P.D.R.

Fort-la-Pointe.
Embarcadère.

N.o 15.

Ozanne Delineavit. Ponce, Direxit.

VUE DE LA VILLE DU PORT DE PAIX,

Fort des Peres
Rivière du Port-de-Paix,
Isle S.t Dominque,
A. P. D. R.
Fort,
Canal avec l'Isle de la Tortue.

N.o 16.

Perignon, Delineavit. Ponce, Direxit.

VUE DE BOMBARDOPOLIS ou vulgairement BOMBARDE,

Eglise,
Isle S.t Domingue,
Place d'Armes.
A. P. D. R.

N.°17.

Fergnan Del. N. Ponce Excud.

VUE DE LA PLATE FORME DU MÔLE S.t NICOLAS,

Isle S.t Domingue.

A. P. D. R.

Bourgade.

La Plate forme.

N.°18.

Ozanne Del. N. Ponce Excud.

VUE DU BOURG DU CAP-TIBURON,

Isle S.t Domingue.

A. P. D. R.

Morne du Cap-Tiburon.

Plateau, ou l'on propose d'établir le Bourg.

N.°19.

Ozanne Del. N. Ponce Excud.

BAYE ET FORT S.t LOUIS.

Isle S.t Domingue.

Vue de l'ancien Gouvernement.

A. P. D. R.

Embouchure de la grande Riviere.

Isle a Vache

Canal des Cayes

Fort S.t Louis.

Fort de la Compagnie.

Ville S.t Louis.

N.°20.

Ozanne Del. N. Ponce Excud.

BAYE DE JACQUEMEL.

Isle S.t Domingue

Vue de la Batterie situé a la droite du Bourg

A. P. D. R.

Pointe de Jacquemel.

Batterie du Tapion blanc.

Batterie principale.

Bourg de Jacquemel.

Recifs dangereux sous l'eau.

Batterie basse en maçonerie.

12

N.°21.



Ponce, Direxit.

VUE DU DÉBOUQUEMENT DE S.t DOMINGUE,

par les Caïques.

Isle S.t Domingue,

A.P.D.R.

Phare Choiseul, *Phare Praslin,*

N.°22.

Pérignon, Delineavit. Ponce, Direxit.

VUE DU BOURG DE L'ANSE-A-VEAU,

Isle S.t Domingue,

A.P.D.R.

Eglise, *Batterie,* *Petit Port ou Embarcadere,* *Partie basse du Bourg.*

N.°23.

Ozanne, Delineavit. Ponce, Direxit.

VUE DU BOURG DES CÔTEAUX,

Isle S.t Domingue,

A.P.D.R.

Rivière des Côteaux, *Batterie,*

N.°24.

Pérignon, Delineavit. Ponce, Direxit.

VUE DE LA VILLE DE S.t MARC.

Isle S.t Domingue,

A.P.D.R.

Eglise, *Rivière S.t Marc,* *Place d'Armes,* *Cours Bellecombe,*

3

N.° 25

PLACE ET FONTAINE MONTARCHER,
DEVANT LE GOUVERNEMENT,
au Cap-François, Isle S.t Domingue.



FONTAINE D'ESTAING,
AU CAP-FRANÇOIS.
Isle S.t Domingue.

COSTUMES
DES AFFRANCHIES ET DES ESCLAVES.
des Colonies?

COSTUMES
DES AFFRANCHIES ET DES ESCLAVES
des Colonies.

N.° 26

BLANCHISSEUSES.

AFFRANCHIS DES COLONIES.

DANSE DE NÉGRES.

NÉGRES JOUANT AU BÂTON.

14

Rabié del.

VUE DE L'ENTRÉE DU GOUFFRE AU DESSUS DES SOURCES DES EAUX THERMALES DE BANICA,

à environ vingt cinq Lieues de la mer, et à deux Lieues d'une Bourgade du même nom, dans la partie Espagnole de l'Isle St. Domingue.

Se trouve à Paris chez le Sr. Philippon Geographe rue St. Jacques au dessus de celle des Mathurins No. 45.

15

I. DE CUBE
Cap Maisy
Cap Bucno
Pte de Mata
Cap St Nicolas
Cap à Foux
Anse à Perles
la Plate Forme
Baie de Henne
Pte des Lalandes
Pte à Corail
Pte la Perre
Cap Dame Marie
les Baleines
Ilet à Pierre Joseph
Pte des Irois
Cap Tiburon
B. de Tiburon
Pte Burgeat
Anse du Milieu
Pte des Aigrettes
Port à Piment
Anse à Damassin
Anse des Coteaux
Anse de la R. à Bateau
Anse à Jaif
Anse à Drick
Pte à Gravois
Rte marche à terre
Rte à Mabot
Anse au Diable
Rte de l'Abacou
Trou d'Enfer
Pte de la Seringue
Pte des Abricots
Trou Bonbon
Pte de Jérémie
La Grande Anse
Jérémie
Ile à Rat
Pte Caymite
Gde Caymite
B. de Durot
Bec du Marsouin
B. des Baradaines
Petit Trou
Anse à Veau
Trou Forban
B. de Miragoane
Montagne la Hotte
R. du Sud
R. des Baradaines
Tiburon
Les Cayes
Les Coteaux
Port Salut
Cavaillon
Ile à Vache
St Louis
Aquin
Miragoane
St Michel ou Fond des Nègres
Petit Goave
Pte du Petit Goave
Pte du Tapion
Pte de Nippes
R. de Nippes
R. de Miragoane
Trou Bordet
Trou Forban
Pte de l'Ouest
Ile de la Gonave
Gonave
Pte du Morne au Diable
B. de St Marc
Pte de St Marc
St MARC
Verrettes
Montrouis
Trou Forbin
la Souffriere
Arcahaye
R. des Matheux
R. des Brindilles
Source Puante
Boucassin
Bois Blancs
Croix des Bouquets
Port-au-Prince
Leogane
Cayes de Jacmel
Jacmel
Baynet
Pte de Baynet
Anse de Baynet
Cap Raymond
Pte de la Brigitiere
Anse au Gris Gris
Pte des Cayes de Fer
R. des Cayes de Fer
Anse de la Cabaissiere
Pte des 3 Islaviers
Anse des Flamands
Anse Diamant d'Aquin
Pte du Gd Mellé
Pte St Louis
Anse du Mabot
Anse Trou Perdu
Anse à Canot
Cap Marechaux
Anse à Sauzey
Anse au Mouillage
Pte du Pt Mouillage
Anse Marigot
Anse de Reglé
Anse à Coutelas
Anse à Boeuf
Pte du Soufleur
Pte des Pieges
Anse des Pieges
Anse au dos Pedernales
les Frailes
Alta Vela
Ile à la Beate
Pte du Grandpierre
Pte du Morne au Diable
Artibonite R.
Pte de l'Ouest
Ile de la Gonave
Ile à Vache
Pte du Gd Mellé
Pte St Louis
Pte de l'Abacou
Pte de Caymite
Pte de Jérémie
Pte de Chien
Pte de l'Est
Pte de Portugal
Pte à Palmiste
Fort St Louis
Pte au Borgne
Pte du Carénage
Pte Moustique
Port à l'Eau
Pte de l'Ouest
Pte de St Jean Rabel
Port de Paix
Le Borgne
Port Margot
Limbé
Plaisance
R. du Limbé
Gros Morne
Pt Paradis
Piment
Bombarde
Le Môle
Jean Rabel
Pte du Carénage
Pte à Palmiste
Fort St Louis
Pte au Borgne
Pte de l'Acul
Pte à Bouau
Ilot à Sabot
Pte du Morne au Diable
Pte et Pte à Nicolet
Pte Anse
Pte Riviere
Pte Anse
Pte Riviere
Pte des Anglais
Pte des Anglais
Pte du Pt Mouillage
Pte au Soufleur
Pte des Pieges
Pte au dos Pedernales
Pte de la Grange
Pte de la Pte Salut
Pte de la Pte Anse
Pte Riviere
Pte Anse
Pte Riviere
Pte des Anglais
Pte des Anglais
Pte du Pt Mouillage
Pte au Soufleur
Pte des Pieges
Pte au dos Pedernales
Pte de la Grange
Pte de la Pte Salut
Pte de la Pte Anse
Pte et Pte à Nicolet
Pte du Morne au Diable
Pte de l'Acul
Pte à Bouau
Ilot à Sabot
Pte du Carénage
Pte à Palmiste
Fort St Louis
Pte au Borgne
Pte Moustique
Port à l'Eau
Pte de l'Ouest
Pte de St Jean Rabel
Pte de Chien
Pte de l'Est
Pte de Portugal
LA TORTUE
Port de Paix
Le Borgne
Port Margot
Limbé
Plaisance
R. du Limbé
Gros Morne
Pt Paradis
Piment
Bombarde
Le Môle
Jean Rabel
Cap St Nicolas
Cap à Foux
Anse à Perles
la Plate Forme
Baie de Henne
Pte des Lalandes
Pte à Corail
Pte la Perre
Plaine du Nord
l'Acul
Limonade
Gde Riviere ou St Rose
Dondon
Marmelade
Les Gonaives
B. des Gonaives
Pte du Grandpierre
Pte du Morne au Diable
B. de St Marc
Pte de St Marc
St MARC
Verrettes
Artibonite R.
Plaine de Goave
Atalaya
St Raphael
Riviere
Hinche
Montagne
Montrouis
Mirbalais
L'OUEST
Arcahaye
Boucassin
Bois Blancs
Grands Bois
Croix des Bouquets
Port-au-Prince
Leogane
Petit Goave
Miragoane
St Michel ou Fond des Negres
Cayes de Jacmel
Jacmel
Baynet
Montagne de la Selle
Bourg de Neybe
Pte de l'Ouest
Ile de la Gonave
Ile à Vache
Pte de la Seringue
Pte des Abricots
Trou Bonbon
Pte de Jérémie
La Grande Anse
Jérémie
Pte Caymite
Gde Caymite
B. de Durot
Bec du Marsouin
B. des Baradaines
Petit Trou
Anse à Veau
Trou Forban
B. de Miragoane
Montagne la Hotte
R. du Sud
R. des Baradaines
Tiburon
Les Cayes
Les Coteaux
Port Salut
Cavaillon
St Louis
Aquin
Cap Dame Marie
les Baleines
Ilet à Pierre Joseph
Pte des Irois
Cap Tiburon
B. de Tiburon
Pte Burgeat
Anse du Milieu
Pte des Aigrettes
Port à Piment
Anse à Damassin
Anse des Coteaux
Anse de la R. à Bateau
Anse à Jaif
Anse à Drick
Pte à Gravois
Rte marche à terre
Rte à Mabot
Anse au Diable
Rte de l'Abacou
Pte du Grandpierre
Pte du Morne au Diable
B. de St Marc
Pte de St Marc
Pte de l'Ouest
Ile de la Gonave
Ile à Vache
Pte du Gd Mellé
Pte St Louis
Pte de l'Abacou
Pte de Caymite
Pte de Jérémie
Pte de Chien
Pte de l'Est
Pte de Portugal
Pte à Palmiste
Fort St Louis
Pte au Borgne
Pte du Carénage
Pte Moustique
Port à l'Eau
Pte de l'Ouest
Pte de St Jean Rabel

CARTE
DE
L'ISLE St. DOMINGUE
dressée pour l'Ouvrage de
M.L.E.MOREAU DE St. MÉRY
Dessinée par L.SONIS 1796
Gravée par Vallance.

Ancienne Ville d'Isabelle
pte Isabelique
pte Nord
pte Breval
Port Cavaille
Anse à Balaine
Gd Port Souffleur
pt Port Souffleur
Anse au Cap Rouge
Pt Port Barbagne
Gd Port Barbagne
les Marmousets
Anse du Pt Sault
PORT-PLAIE
Cadrefain
St YAGUE
pte de Macoris
R. de Banne
pte de la Grosse Pointe
Roches Anans
pte de la Souffrière
Cap de la Roche
Anse d'Enfer
les Palaises
Pierre Percée
Vieux Cap François
des Savanettes
Baye Ecossoise ou de Cosbeck
Matance
Pt Estor
Pt Jackson
les Baleines
Pt Tertienne
Pt Biron
Pte à l'Hermite
Pt Gd Gosier
Pt Petit Gosier
Cap Cabron
Presqu'isle de Samana
Samana
Cap Samana
Pte à Grapin
Mouillage
Pte Marinquan
Pte Icaque
B. de Samana
B. des Perles
Savanna Lamar
Montagne Bonde
Cap Raphaël
Macao R.
Maymon R.
Boya
Mont de Plate
Bayaguana
Seybo
Higuey ou Alta-Gratia
Cap del Enganno
Zachée ou Defecheo
Monique
la Mone
PORTO RICO
Azua
Bany
DOMINGO
I. Ste Catherine
B. de Caroglierro
Passage pour de Petites Barques
SAONA
B. d'yumba
Pte de l'Epée
Cap Tiburon
Cap Dame Marie
Cap Rosier
Cap Carcasse
Cap St Nicolas

PLAN
DE LA VILLE DU CAP FRANÇOIS
ET DE SES ENVIRONS
Dans l'Isle S.t Domingue

SE TROUVE A PARIS.

Chez le S.r Phelipeau, Ingénieur-Géographe, rue S.t Jacques au dessus de celle des Mathurins, N.o 45.

Année 1789. A.P.D.R.

RIVIERE DU HAUT DU CAP

B A Y E

Cours de Villeverd

Chemin du Port-au-Prince

Chemin de l'Est Dauphin

Quay

Place Royale

Place de Clugny

Place le Brasseur

Rue Espagnole

Morne Lory

Ecole d'Artillerie

Bazar pour la Nourriture des Negres

Fontaine

la Follette

Retranchements

Longitude Occidentale 74 Dégrés 35 Minutes 30 Secondes du Méridien de Paris

30 35 40 45 50 55 47 5 10 15

36 55 50 45 40 35 30 25 20 15 10 5 35 50 55

Ravine

Chemins

Grande Rivière

Hospice des Orfelins libres

Grandes Cazernes

CHAMP DE MARS

Fontaine

Cazernes du Manege

Rue Saint Ayole

Gouvernement

Nouvelles Cazernes

Rue du Diable

Rue du Chat

Rue du Saint Esprit

Rue du Saint Sacrement

Rue du Saint Esprit

Rue du Saint Sacrement

Rue du Saint Esprit

les Religieux

Rue du Saint Sacrement

Rue du Saint Esprit

Rue du Saint Sacrement

Rue du Saint Esprit

Rue du Saint Sacrement

Rue du Saint Esprit

17

Plan de la Ville, des Ra

Dan

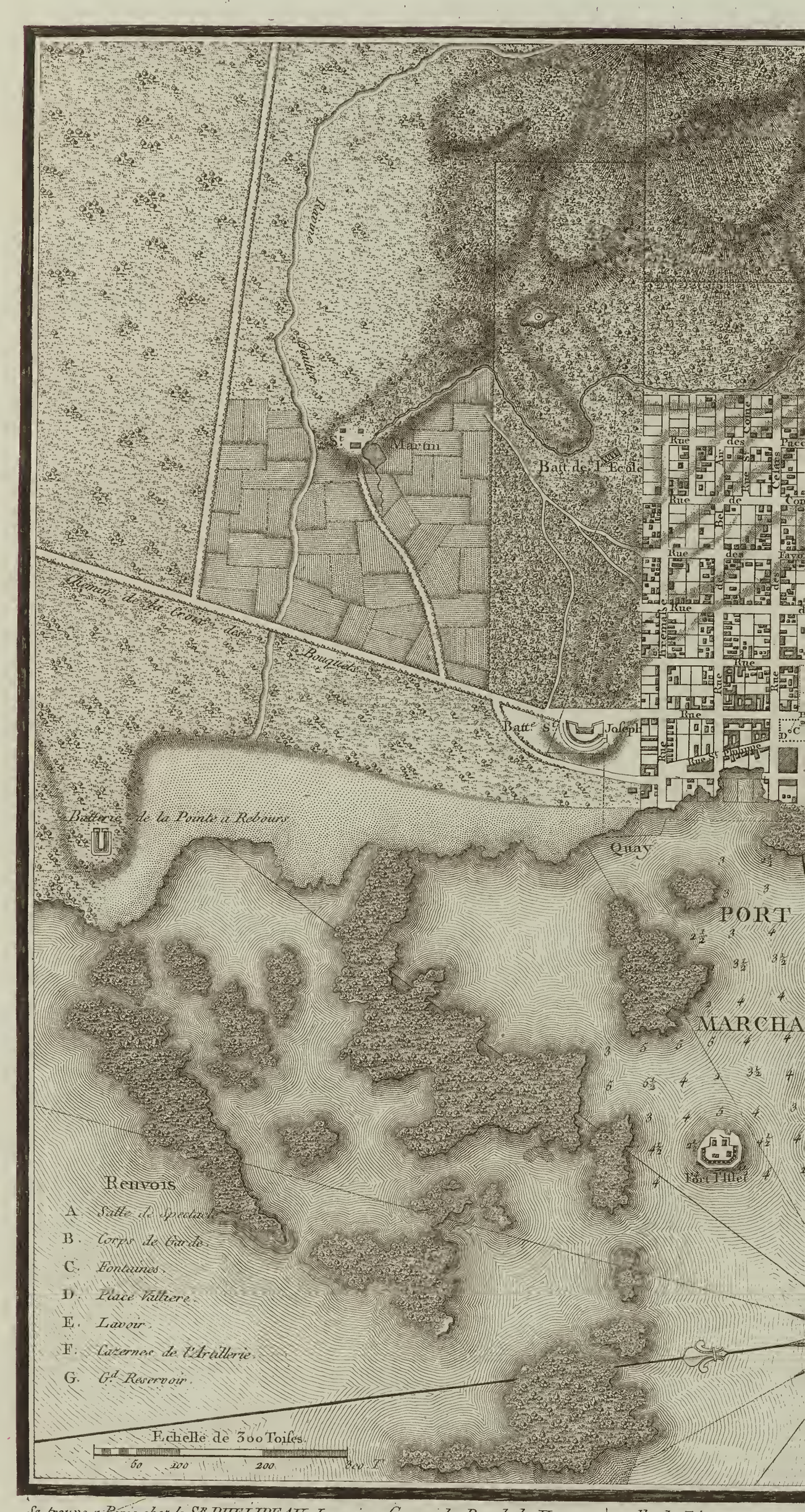

Se trouve a Paris chez le Sr. PHELIPEAU, Ingenieur Geographe Rue de la Harpe près celle du Foin.

DES ET DES ENVIRONS DU PORT-AU-PRINCE.

US LISLE SAINT DOMINGUE.

1785.

Canal Choramnes
Bassin general de distribution
Jardin des Negres
Cazes des Negres du Roy
Chateau d'Eau
Intendance
Casernes
Gouvernement
TERRAIN AU ROY
Hopital du Roi
M. Hesse
Magasin a Poudre
Louise
Philipeau
Mr. de la Perriere
Mde. Jouet
Halon
Place du Gouvernement
PLACE de C. L'INTENDANCE.
Rue Royale
Rue Conseil Superieur
Rue St. Jean Baptiste
Rue Juridiction ou Grande
Rue Dauphine
Rue Claire
Rue Condé
Rue d'Orleans
Rue Bretagne
Rue Normandie
Rue Penthievre
Rue Proven
Rue Roulle
Rue Honoré
Rue Cadet
Rue St. Louis
Rue Vaudreuil
Rue Amis
Rue Foy
Rue Pompe
Rue Ste. Ursule
Rue des Fossés
Rue de la Fontaine
Rue de la Conduite de la Source
Rue de la Conduite de l'Hopital
Rue de la Conduite de la Plaine
Rue de la Conduite de la Fontaine des Negres
Rue des Thermes
Rue de la Conduite de la Source
Rue de la Conduite de la Fontaine de l'Hopital
Rue de la Conduite de la Fontaine de la Plaine
Rue de la Conduite de la Fontaine des Negres

PLAN
DE LA VILLE ET DE LA BAYE
DU FORT DAUPHIN,
DANS L'ISLE S.T DOMINGUE.

Se trouve à Paris chez le S.r Phelipeau, Ingenieur Géog.he
Rue S.t Jacques au dessus de celle des Mathurins. 1780.
N.o 45.
A.P.D.R.

Echelle de 1000 Toises

Latitude 19.d 42.m 30.s Longitude Occidentale 74.d 13.m du Meridien de Paris.

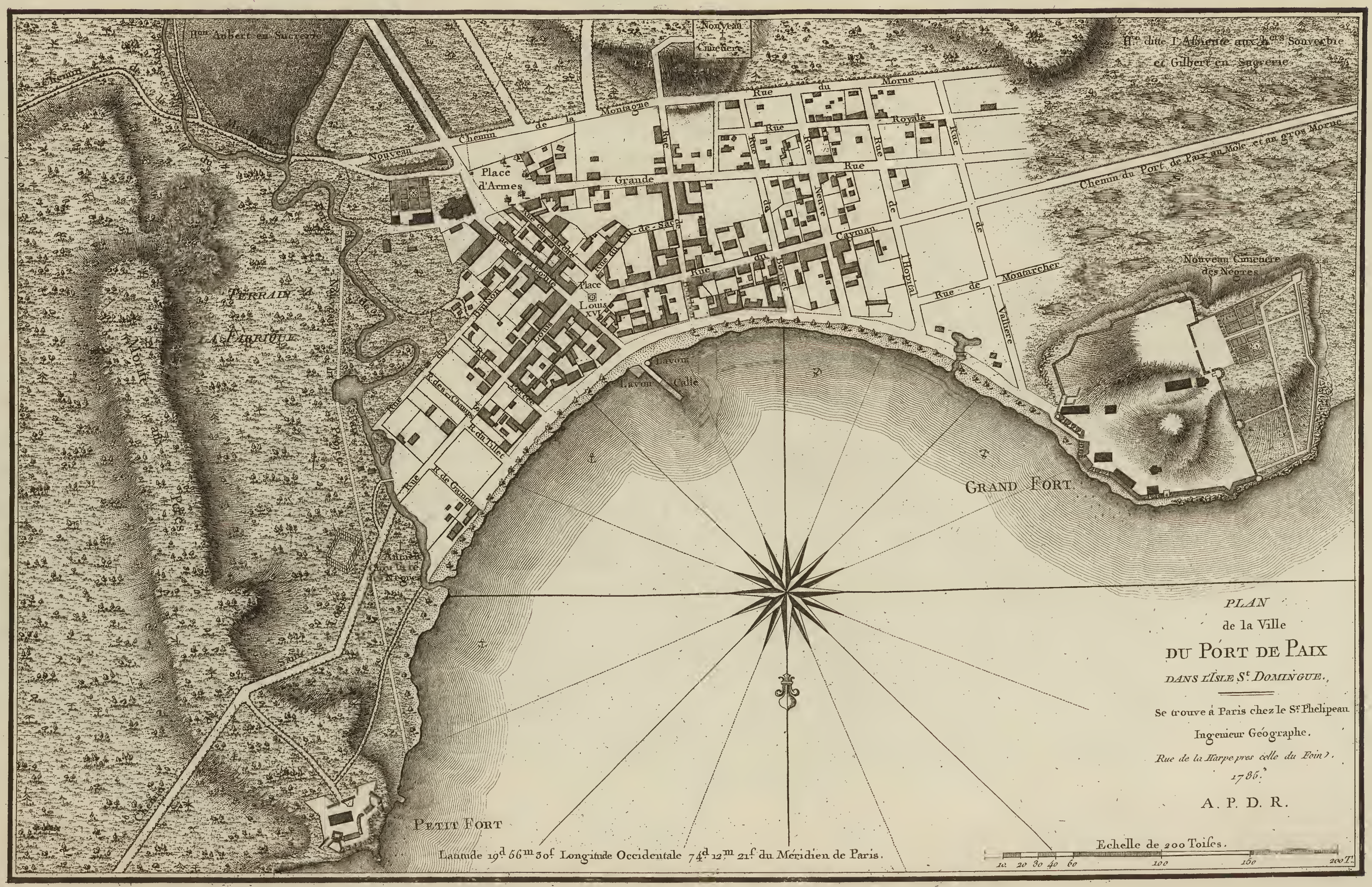
PLAN
de la Ville
DU PORT DE PAIX
DANS L'ISLE St. DOMINGUE.
Se trouve à Paris chez le Sr. Phelipeau
Ingenieur Géographe.
Rue de la Harpe pres celle du Foin.
1785.
A. P. D. R.
Echelle de 200 Toises.
10. 20 30 40 60 100 150 200 T.
Latitude 19d. 56m. 30s. Longitude Occidentale 74d. 12m. 21s. du Méridien de Paris.
Grand Fort
Petit Fort
Terrain de la Fabrique
Nouveau Cimetiere des Negres
Chemin du Port de Paix au Mole et au gros Morne
Place d'Armes
Place Louis XVI
Rue du Morne
Rue Royale
Rue Grande
Rue de Montarcher
Rue de Valliere
Rue de l'Hopital
Rue Cayman
Rue du Cul-de-Sac
Rue du Bouret
Rue du Tillet
Rue de Gamon
Rue des Champs
Rue du Mouchet
Rue de l'Eglise
Rue du Bonnet
Rue de Lorme
Rue de Bonnet
Rue de Cayman
Rue de Neuve
Rue de Montagne
Nouveau Cimetiere
Hon. Aubert en Sucrerie
Hon. dite l'Absente aux hers. Souverbie et Gilbert en Sucrerie

PLAN
DE LA BAYE ET DE LA VILLE DU
MÔLE S.T NICOLAS
DANS L'ISLE S.T DOMINGUE
Se trouve à Paris chez le S.r Phelipeau Ingénieur Géographe, rue de la Harpe près celle du Foin 1786.
A.P.D.R.
Echelle de Seize cens Toises.
60 100 200 400 800 1200 1600 Toises
Latitude 19d 42m 18s Longitude Occidentale 74d 52m 14s du Meridien de Paris
Rabel
Jean
de
Poudriere
Chemin
de
la
Grande
Mer
Batterie de Jean Rabel
Chemin
Carenage
Quay
Anse a Sable
Mole S.t Nicolas
Poligone
Batterie de Grasse
Batterie de Morbers
Anse a Bernier
Chemin
des
Anses
La Presqu'Isle
Entrée du Port
Pointe du Cap a Foux
Anse a Canon
Anse des Freres
Batterie
Corps de Garde
Batterie Basse
Pointe du Nord
Ch. du Nord

PLAN
DE LA VILLE
DE S.T MARC,
DANS L'ISLE S.T DOMINGUE.

se trouve à PARIS, chéz le S.r PUELIPEAU
Ingenieur Géographe,
Rue de la Harpe près celle du Foin.
1785.
A.P.D.R.

Latitude 19.d 9.m 20.s Longitude Occidentale 74.d 18.m 59.s du Meridien de Paris.

Echelle de 200 Toises.

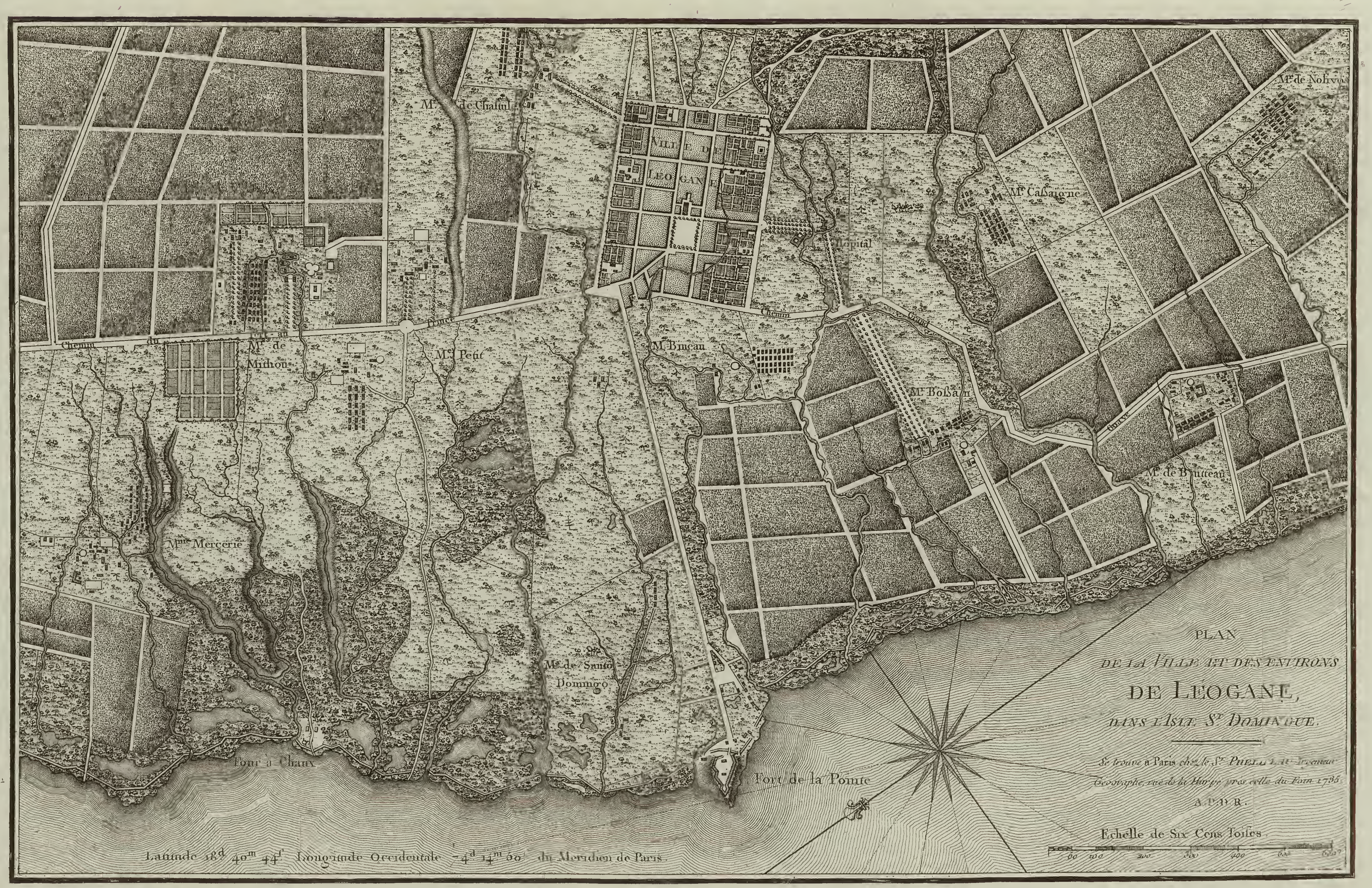
PLAN
DE LA VILLE ET DES ENVIRONS
DE LEOGANE,
DANS L'ISLE ST DOMINGUE.
Se trouve a Paris chez le Sr PHELLE, Ingenieur Geographe, rue de la Harpe pres celle du Foin 1785.
A.P.D.R.
Echelle de Six Cens Toises
Latitude 18d 40m 44s Longitude Occidentale 74d 14m 50s du Meridien de Paris.
Mr de Chastul
Mr de Nolivos
Mr Cassaigne
Hopital
Mr Bineau
Mr Bossain
Mr de Butteau
Mr de Mithou
Mr Petit
Mme Mercerie
Mr de Santo Domingo
Four a Chaux
Fort de la Pointe

PLAN
DE LA VILLE ET DE LA RADE DU
PETIT GOAVE
DANS L'ISLE S.T DOMINGUE.

Se trouve à Paris chez le S.r Phelipeau, Ingenieur Géographe,
Rue de la Harpe, près celle du Foin,
1786.
A.P.D.R.

25

PLAN
DE LA BAYE ET DU BOURG DE
TIBURON
DANS L'ISLE S.T DOMINGUE.
Se trouve à Paris chez le S.r Phelipeau Ingenieur Géographe
Rue S.t Jacques, au dessus de celle des Mathurins N.o 45.
1786.
A.P.D.R.
Latitude 18d 19m 22s Longitude Occidentale 76d 53m 41s du Meridien de Paris
Echelle de 700 Toises
50 100 200 300 400 500 600 700
Anse des Carcasses
Cap Foux
Mouillage
Bourg de Tiburon
Cap Tiburon
Anse du Milieu
Charriole
Tiburon
Riviere de
Coolus
Chateau
Joseph
Pierre
Chemin

PLAN
DE LA BAYE ET DE LA VILLE DE S.t LOUIS,
dans la partie du sud de l'Isle de S.t Domingue.

Se trouve a Paris.

Chez le S.r PHELIPEAU, *Ingenieur Géographe, Rue S.t Jacques, au dessus de celle des Mathurins, N.o 45.*

1786.
A.P.D.R.

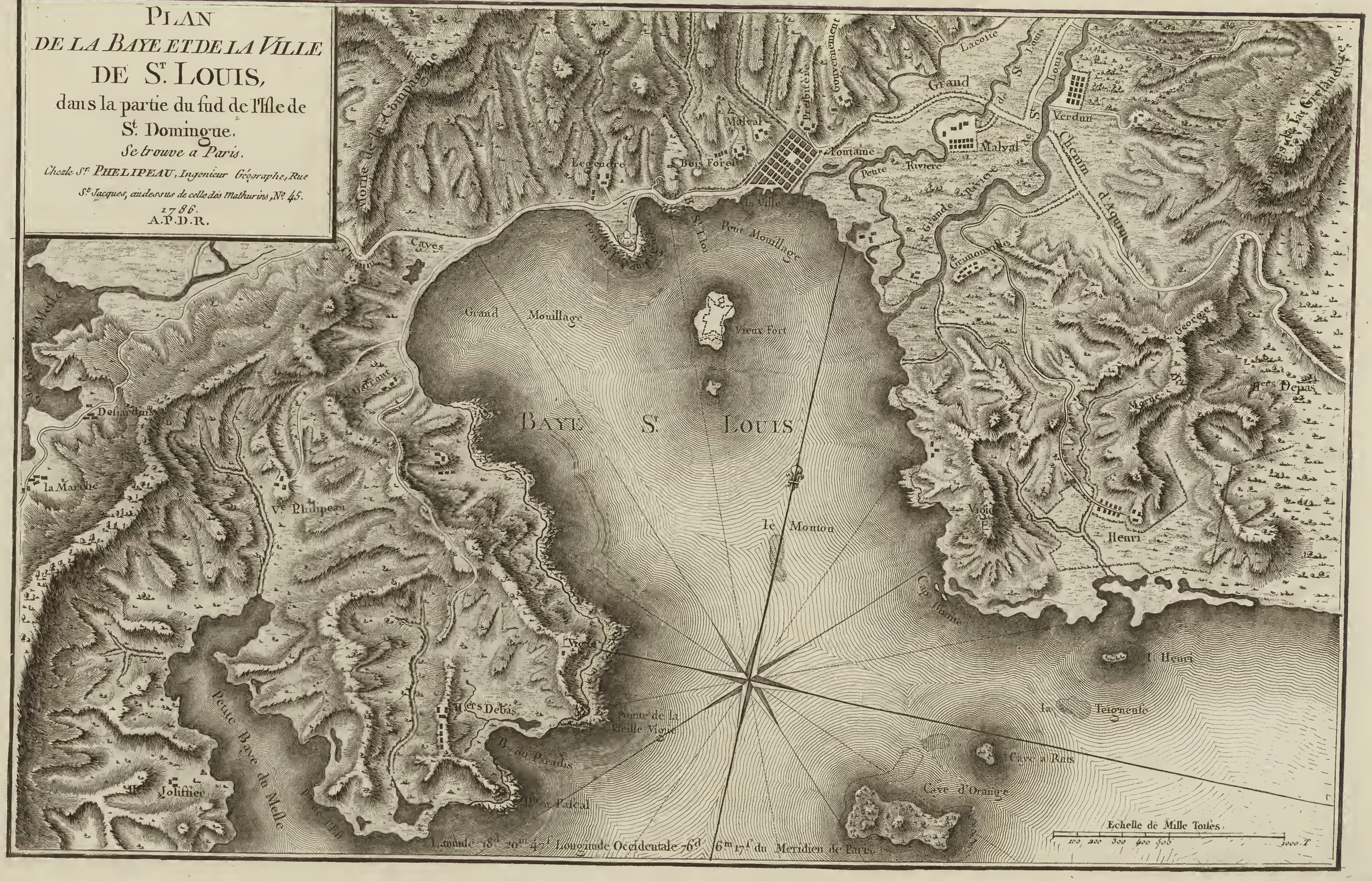

Latitude 18d 20m 42l Longitude Occidentale 76d 6m 17l du Meridien de Paris.

Chemin de Baynet
Grande Riviere de Jacmel
Nectoux
Pt Tapion blanc
Grand mouillage
Bourg
Chemin de Leogane
Jacmel
Pt de la Redoute
Pt de la Vigie
Pte Anse
Batterie
Anse de la Salme
Anse maccessible
Trou Forban
Cap Marechaux
Renard de St Cir
Cap Jacmel
Baye de Jacmel
Plan
de la Baye et du Bourg de
Jacmel
dans l'Isle St Domingue.
Se trouve à Paris, Chez le Sr Phelipeau Ingenieur Geographe,
rue de la Harpe près celle du Foin 1786.
A.P.D.R.
Echelle de 600 Toises
50 100 200 300 400 500 600 T.
Latitude 18d 19m 2s Longitude Occidentale 74d 5m 28s du Meridien de Paris

PLAN D'UNE SUCRERIE *ET* D'UN EQUIPAGE À SUCRE

Inventé par Mr BELIN et éxécuté ſur ſon habitation en ſociété avec Mr RABY,

AU BAS LIMBE',

ISLE St DOMINGUE.

Plan pris au dessus des Chaudieres

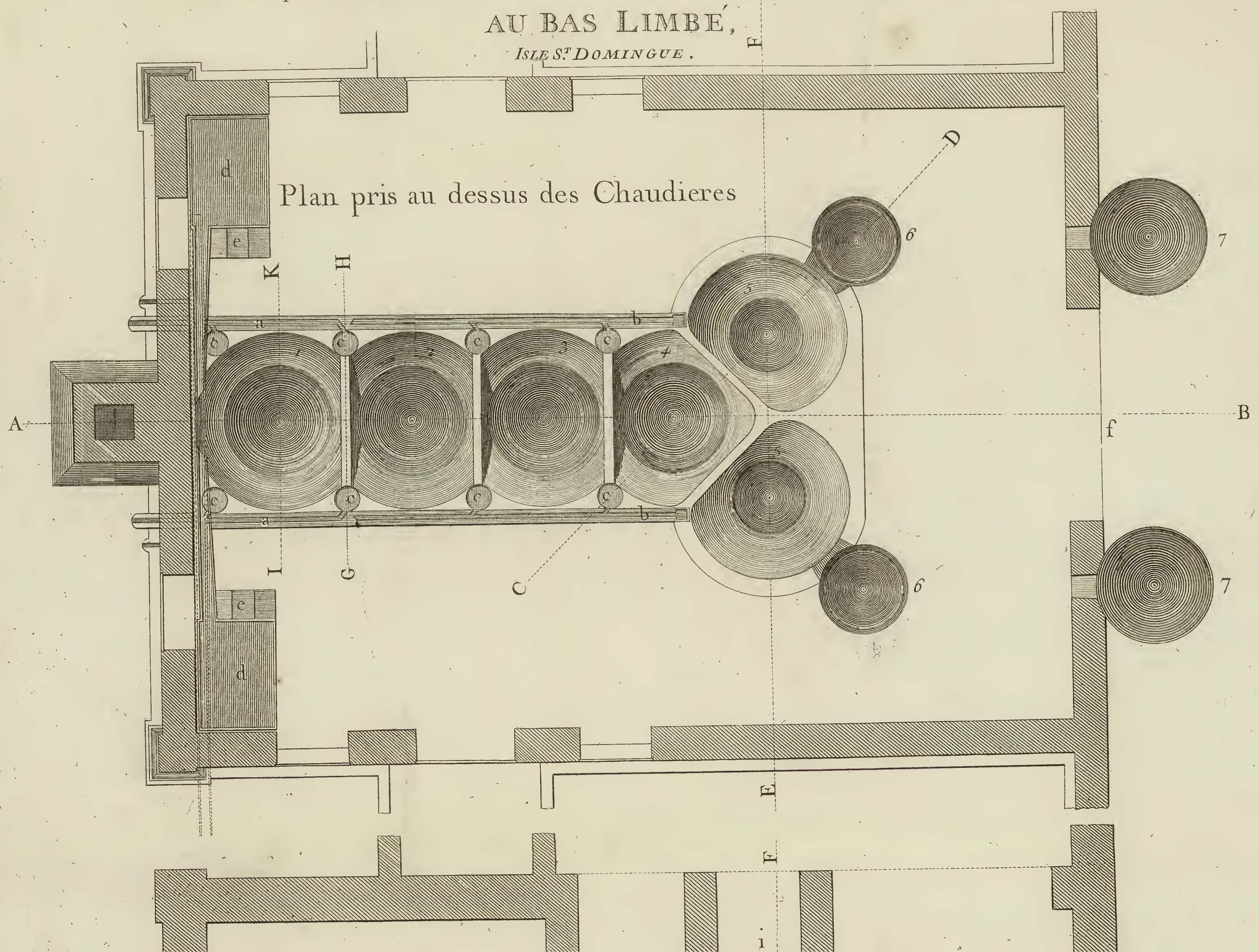

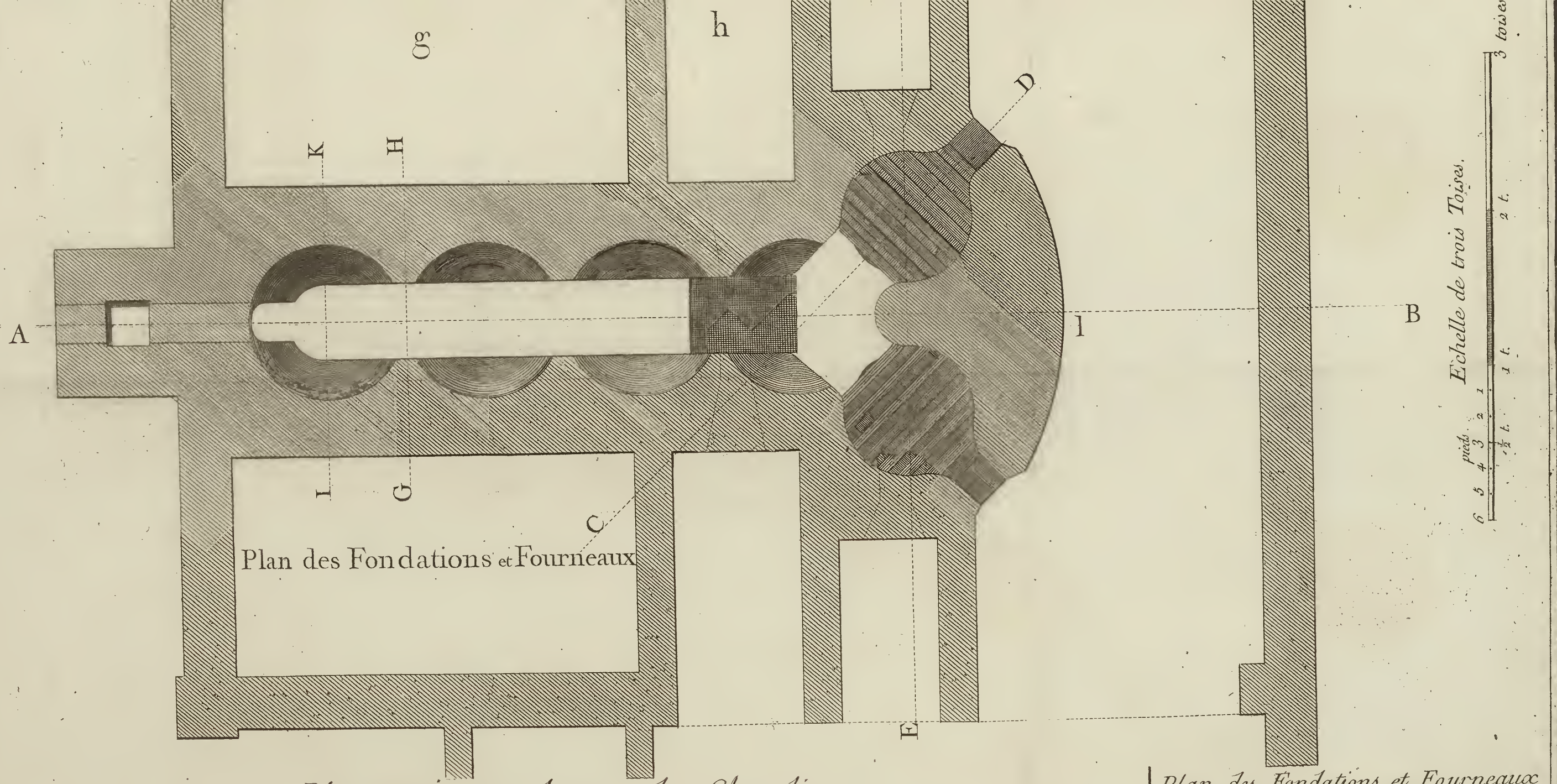

Plan pris au dessus des Chaudieres

a. b. *Pieces de bois dans lesquelles on a pratiqué un Canal qui recoit les écumes des autres Chaudieres et les porte dans la grande; et ensuite celles de la grande pour les porter hors de la Sucrerie où elles tombent dans des vases destinés à les reçevoir pour les animeaux.*

c... *Cercles de fer enchassés dans la Maçonnerie et dans lesquels on écume. Ils communiquent au canal de bois.*

d... *Bac à vin de Cannes*

e... *Escalier qui mene au Bac*

f... *Ouverture qui communique de la Sucrerie dans l'endroit où l'on plante les formes.*

1 *Grande*
2 *Propre*
3 *Flambeau*
4 *Syrop*
5 *Batteries*

On établit une goutiere qui porte le Sucre des Rafraîchissoirs 6 à ceux 7.

6 *Rafraîchissoirs*
7 *autres Rafraîchissoirs où l'on transvase le Sucre que l'on tire des premiers*

Plan des Fondations et Fourneaux

l.. *Gallerie où sont les chauffeurs.*
g *Vide rempli de terre jusqu'à la hauteur nécessaire pour carreler.*
h *Voute pour tirer les cendres du Cendrier pratiqué sous le Syrop.*
i *Voute pour tirer les cendres Sous les Batteries.*

Se trouve à PARIS, chez le Sr PHELIPEAU, Ingénieur Géographe, rue St Jacques au dessus de celle des Mathurins N° 45. 1786

COUPES D'UNE SUCRERIE et D'UN EQUIPAGE À SUCRE

Inventé par Mr. BELIN et éxécuté ſur ſon habitation en ſocieté avec Mr. RABY.

AU BAS LIMBE'.

ISLE St. DOMINGUE.



Coupe ſur la ligne A. B.





Coupe sur la ligne C. D.

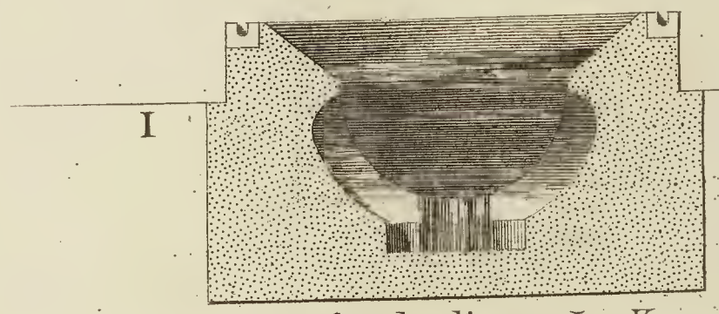

Coupe sur la ligne I. K.



Coupe sur la ligne G.H.



Coupe sur la ligne E. F.

Echelle de quatre Toises.

Pieds 6 5 4 3 2 1 — 1 — 2 — 3 — 4 toises

Se trouve à PARIS chez le S.t PHELIPEAU Ingénieur Géographe, rue S.t Jacques au dessus de celle des Mathurins N.o 45. 1786

E791
P993r
3-SIZE

30

E791
P793r
3-SIZE